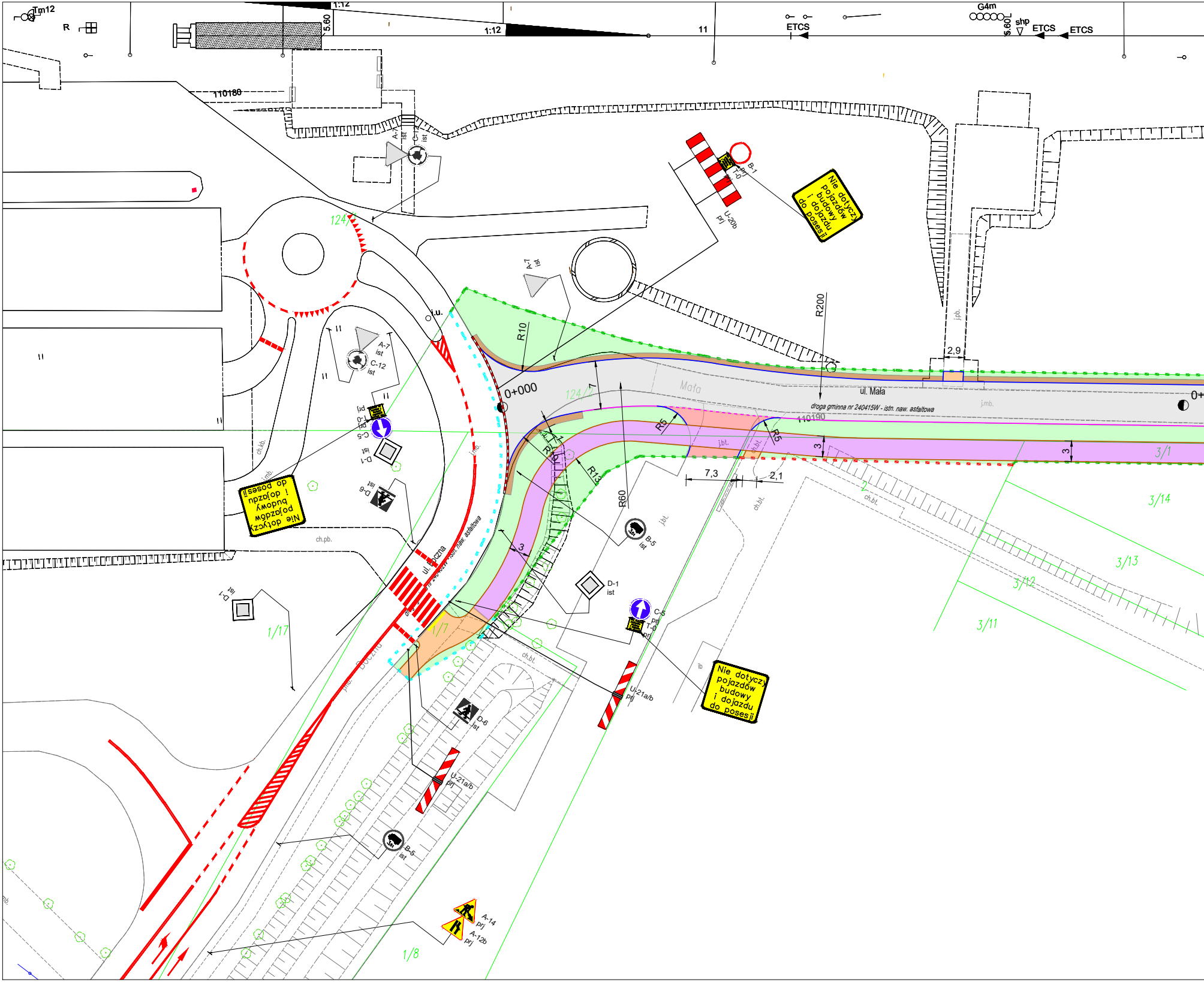
Tm12
R
5,60
1:12
1:12
11
ETCS
G4m
5,60
shp
ETCS
ETCS
110180
A-7 ist
C-12 ist
B-1
T-0 prj
U-20b prj
Nie dotyczy pojazdów budowy i dojazdu do posesji
124/1
A-7 ist
R200
j.pb.
2,9
R10
0+000
124/2
Mała
ul. Mała
droga gminna nr 240415W - istn. naw. asfaltowa
j.mb.
0+
110190
R5
R5
3
3
3/1
7
R7
R13
R60
7,3
2,1
ch.bt.
j.bt.
3/14
3/13
3/12
3/11
B-5 ist
D-1 ist
C-5 prj
T-0 prj
U-21a/b prj
Nie dotyczy pojazdów budowy i dojazdu do posesji
i.u.
A-7 ist
C-12 ist
T-0 prj
C-5
D-1 ist
D-6 ist
ch.kb.
ch.pb.
Nie dotyczy pojazdów budowy i dojazdu do posesji
ul. Boczna
istn. naw. asfaltowa
3
D-1 ist
1/17
1/7
Boczna
j.mb.
D-6 ist
U-21a/b prj
B-5 ist
A-14 prj
A-12b prj
1/8

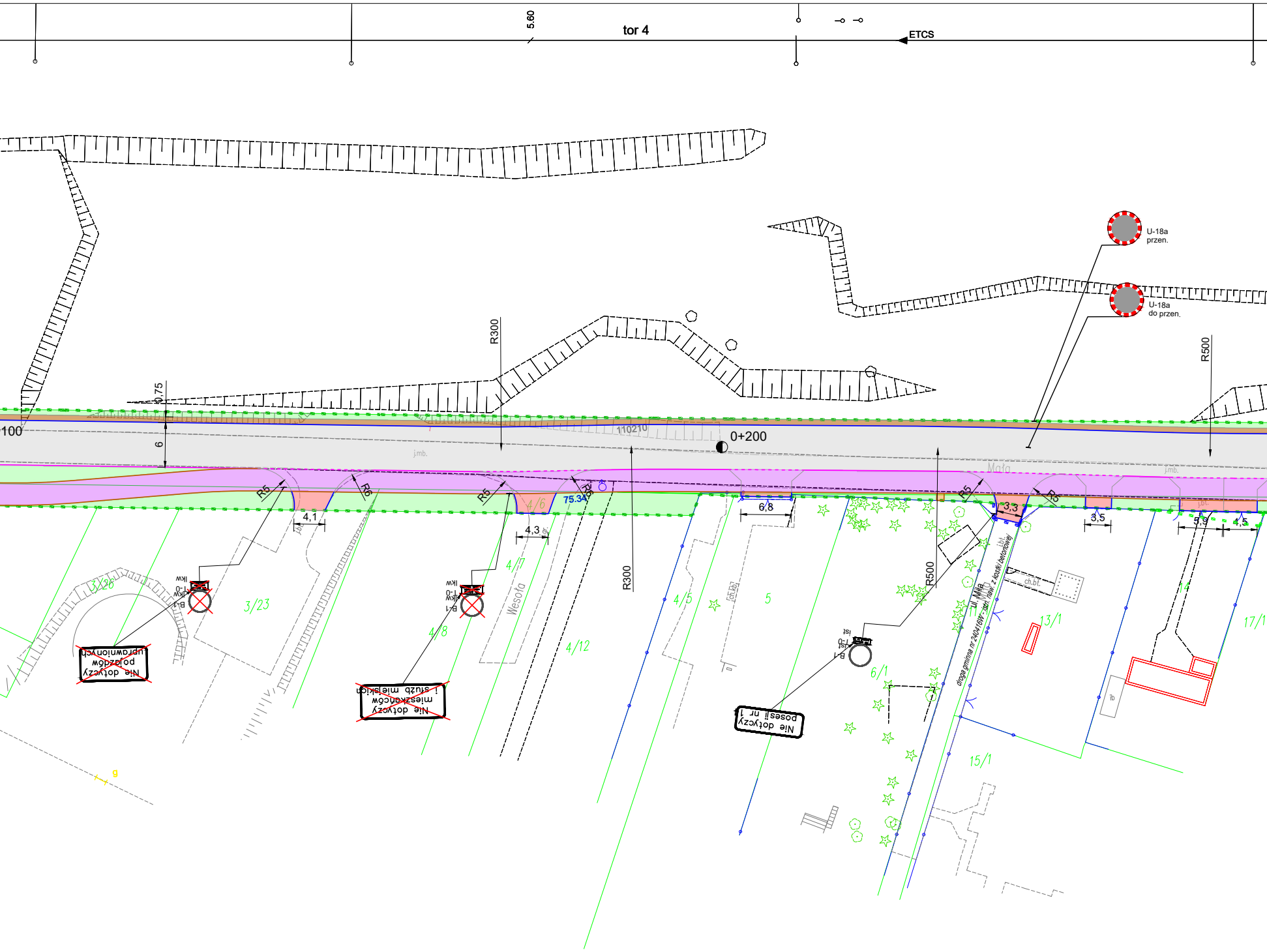
5.60
tor 4
ETCS
U-18a przen.
U-18a do przen.
R300
R300
R500
R500
0,75
6
100
0+200
110210
j.mb.
Mała
R5
R6
R5
R6
R5
R5
4,1
4,3
6,8
3,3
3,5
5,9
4,5
75.34
3/26
3/23
4/6
4/7
4/8
4/12
4/5
5
6/1
11
13/1
14
15/1
17/1
Wesoła
ul. Miła
droga gminna nr 240416W - istn. naw. z kostki betonowej
ch.bt.
j.bt.
B-1
T-0
lkw
ist
~~Nie dotyczy pojazdów uprawnionych~~
~~Nie dotyczy mieszkańców i służb miejskich~~
Nie dotyczy posesji nr 1

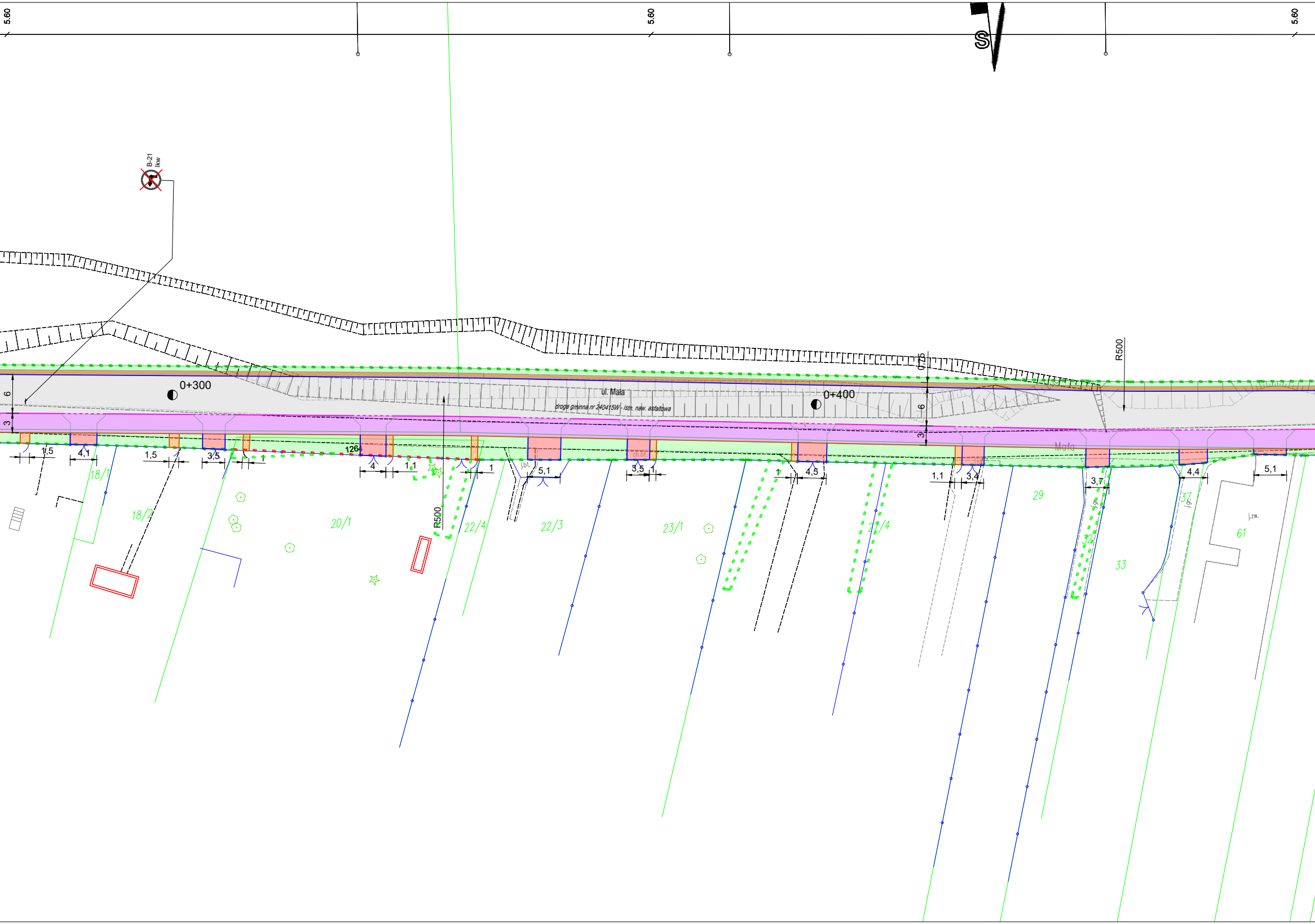
5.60
5.60
5.60
B-21
lkw
0+300
0+400
ul. Mała
droga gminna nr 240415W - istn. naw. asfaltowa
R500
R500
6
3
0,75
6
3
1,5
4,1
1,5
3,5
126
4
1,1
1
j.bt.
5,1
ch.bt.
3,5
1
1
4,5
1,1
3,4
3,7
4,4
5,1
Mała
18/1
18/2
20/1
22/4
22/3
23/1
27/4
29
32
33
37
j.gr.
61
j.zw.

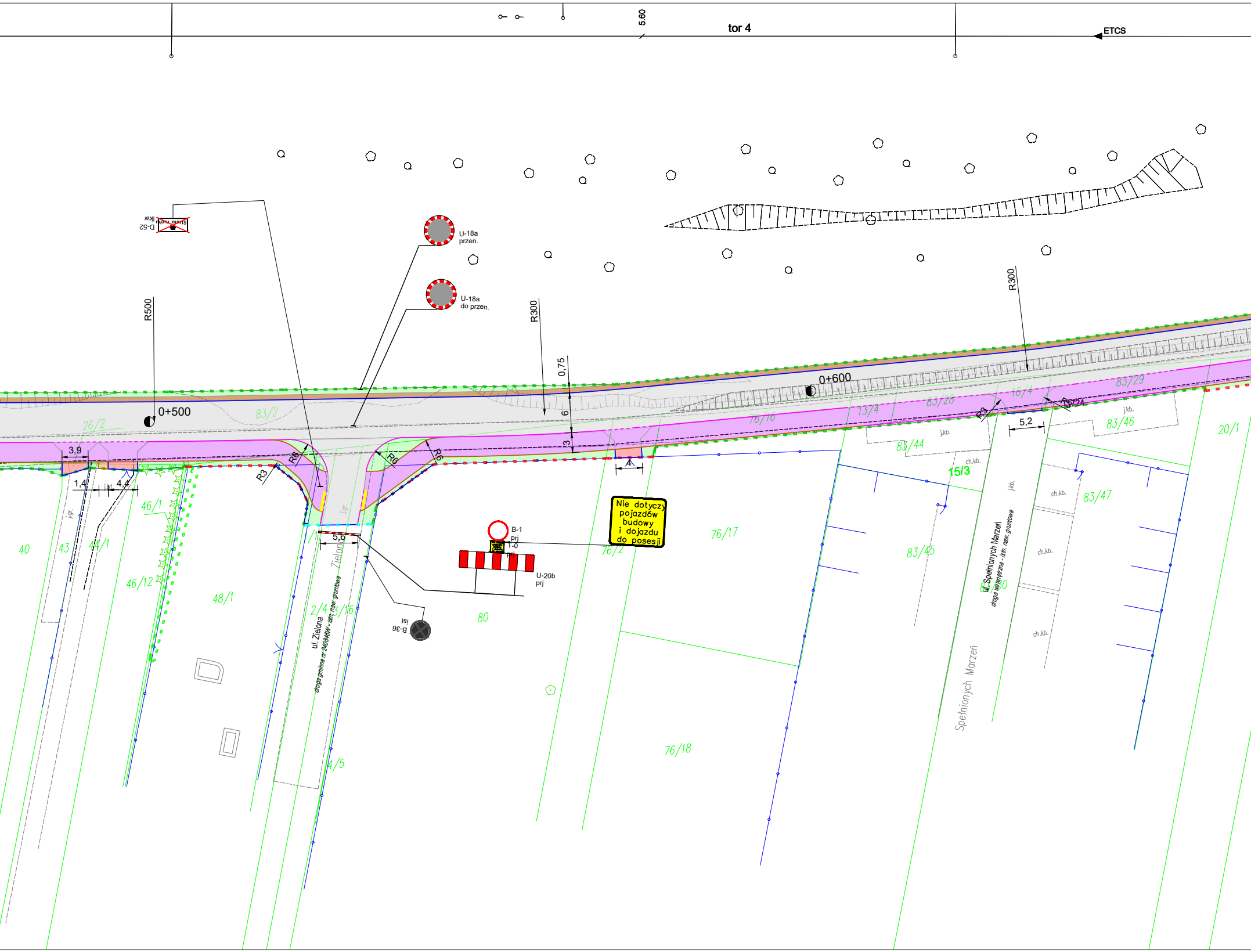
tor 4
5.60
ETCS
D-52
U-18a
przen.
U-18a
do przen.
R500
R300
R300
0+500
0+600
0,75
6
3
3,9
1,4
4,4
5,6
4
5,2
R3
R6
R6
R6
R3
R3
26/2
83/2
76/16
13/4
83/28
16/4
83/29
83/44
83/46
15/3
20/1
40
43
44/1
46/1
46/12
48/1
2/4
3/16
4/5
80
76/2
76/17
76/18
83/45
83/47
B-1
prj
T-0
prj
U-20b
prj
B-36
ist
Nie dotyczy
pojazdów
budowy
i dojazdu
do posesji
ul. Zielona
droga gminna nr 240846W - istn. naw. gruntowa
Zielona
ul. Spełnionych Marzeń
droga wewnętrzna - istn. naw. gruntowa
Spełnionych Marzeń
j.gr.
j.kb.
ch.kb.

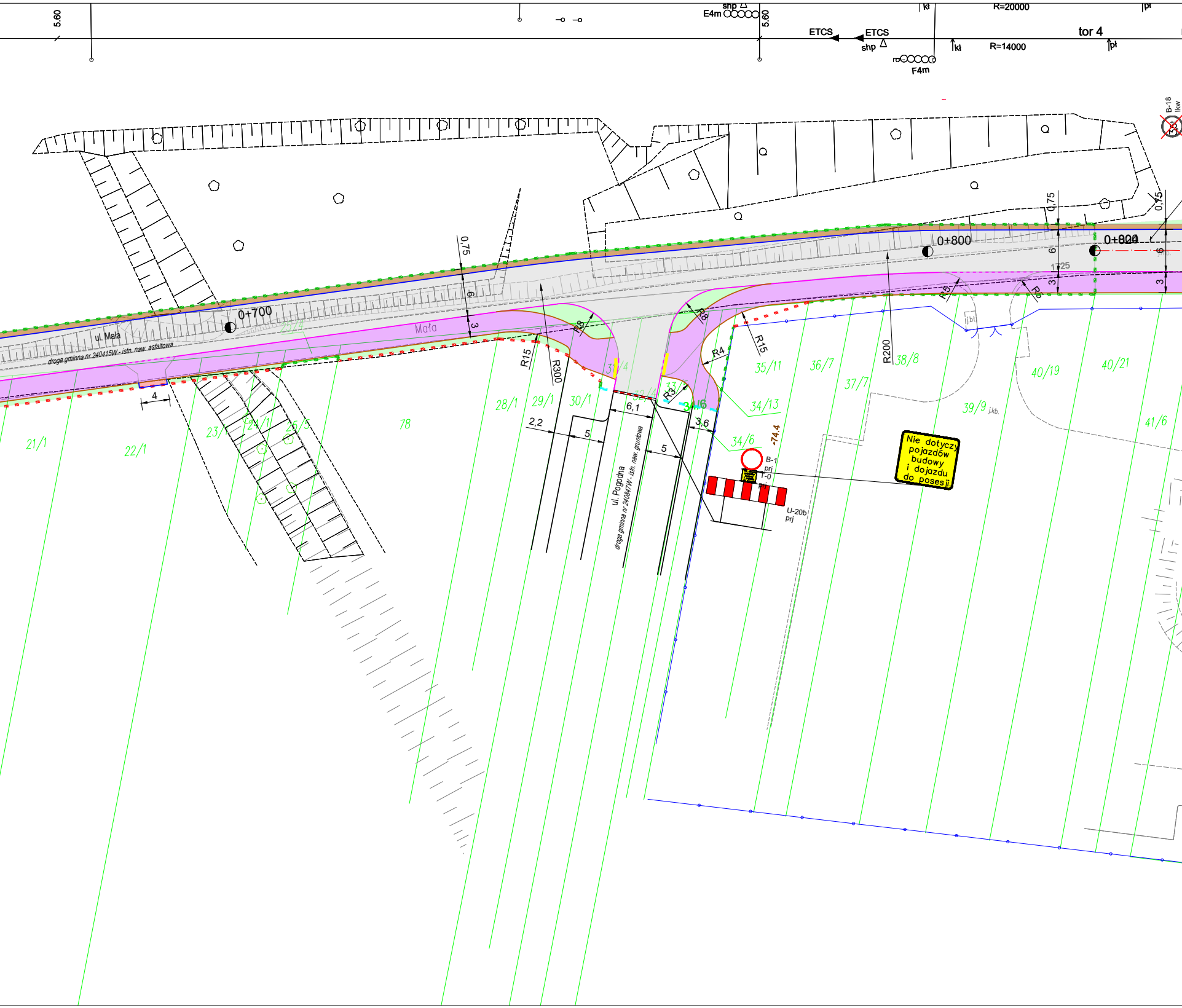
5.60
shp
E4m
5.60
ETCS
ETCS
shp
F4m
kł
kł
R=20000
R=14000
tor 4
pł
pł
B-18
lkw
0+700
0+800
0+800
ul. Mała
droga gminna nr 240415W - istn. naw. asfaltowa
Mała
0,75
0,75
0,75
6
6
6
3
3
3
1,25
4
R15
R300
R8
R8
R15
R4
R3
R5
R5
R200
6,1
2,2
5
5
3,6
ul. Pogodna
droga gminna nr 240847W - istn. naw. gruntowa
21/1
22/1
23/1
24/1
25/5
25/4
78
28/1
29/1
30/1
31/4
32/4
33/5
34/6
34/6
34/13
35/11
36/7
37/7
38/8
39/9 j.kb.
40/19
40/21
41/6
j.bt.
-74.4
B-1
prj
T-0
prj
U-20b
prj
Nie dotyczy pojazdów budowy i dojazdu do posesji

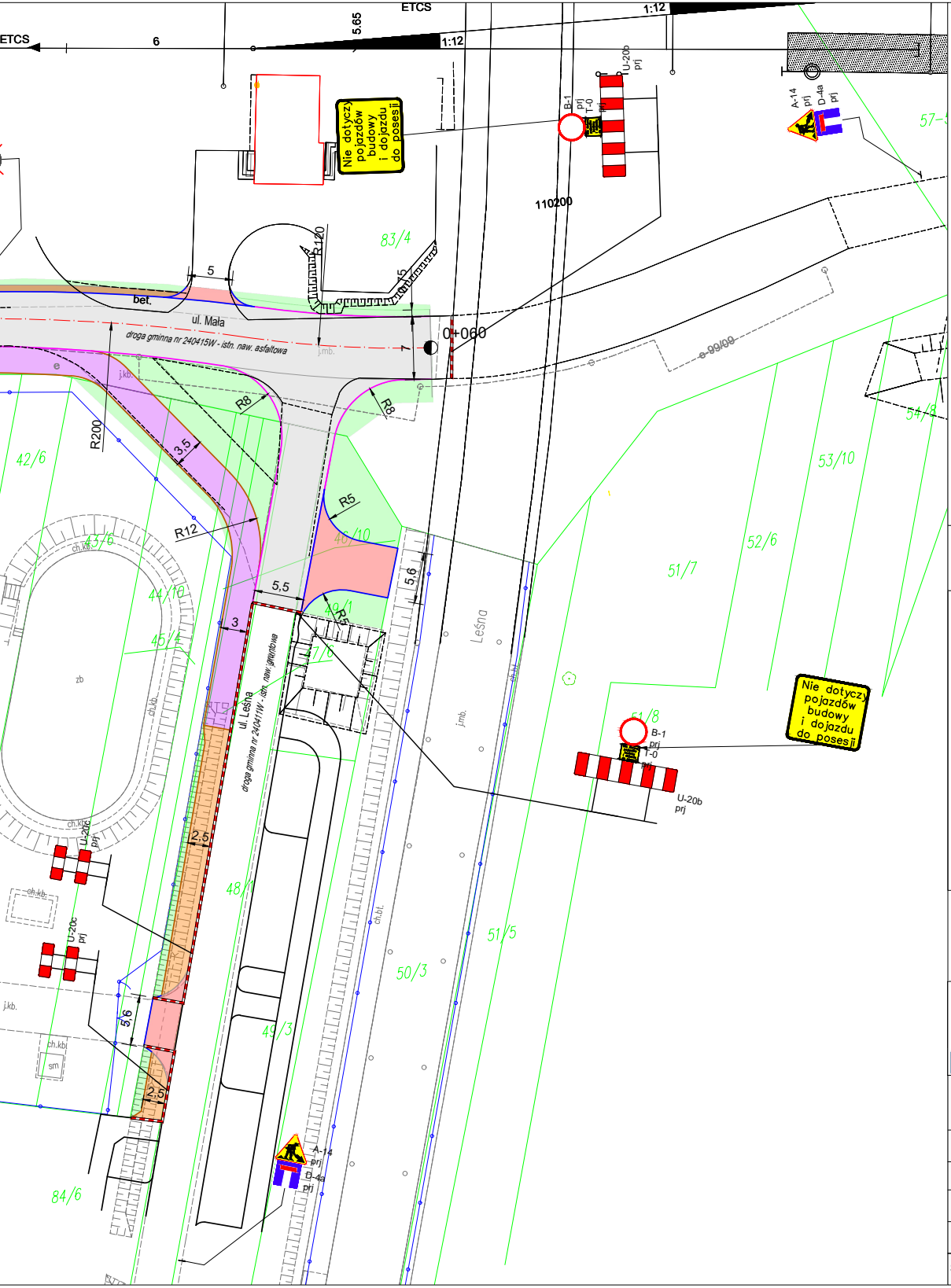
ETCS
6
5.65
ETCS
1:12
1:12
U-20b prj
B-1 prj
T-0 prj
A-14 prj
D-4a prj
57-
Nie dotyczy pojazdów budowy i dojazdu do posesji
110200
83/4
R120
5
5
bet.
ul. Mała
droga gminna nr 240415W - istn. naw. asfaltowa
j.mb.
0+060
e-99/00
R8
R8
R200
3,5
42/6
54/8
53/10
R5
R12
43/6
46/10
52/6
51/7
5,5
5,6
3
49/1
R5
Leśna
44/10
45/4
zb
ch.kb.
ul. Leśna
droga gminna nr 240411W - istn. naw. gruntowa
51/8
B-1 prj
T-0 prj
Nie dotyczy pojazdów budowy i dojazdu do posesji
U-20b prj
j.mb.
ch.bt.
48/1
2,5
U-20c prj
U-20c prj
5,6
50/3
51/5
49/3
2,5
sm
84/6
A-14 prj
D-4a prj

LEGENDA:

⬜	Proj. droga o nawierzchni asfaltowej
🟧	Proj. droga dla pieszych o nawierzchni z kostki
🟪	Proj. droga dla pieszych i rowerów o nawierzchni asfaltowej
🟥	Proj. zjazd zwykły z kostki betonowej
🟫	Proj. pobocze z kruszywa łamanego/nawierzchnia z kruszywa
🟩	Proj. tereny zielone
🟨	Proj. chodnik z płytek żółtych z wypustkami
—	Proj. obrzeże betonowe 8x30
—	Proj. krawężnik betonowy wystający 15x30cm
- - -	Proj. krawężnik betonowy wtopiony 15x30cm
—	Proj. opornik betonowy 12x25
—	Istn. granice działek
—	Proj. krawędzie infrastruktury drogowej wg odrębnego opracowania
☰	Proj. elementy stałej organizacji ruchu - oznakowanie poziome
- - -	Linia rozgraniczająca teren inwestycji stanowiąca podział działek
- - -	Linia rozgraniczająca teren inwestycji stanowiąca istn. granicę działek
- - -	Linia rozgraniczająca teren inwestycji stanowiąca zakres inwestycji
- - -	Linia ograniczeń związana z przebudową zjazdów
- - -	Linia ograniczeń związana z przebudową sieci uzbrojenia terenu

LEGENDA ELEKTROENERGETYCZNA - OŚWIETLENIE:

📍	Proj. oświetlenie LED

LEGENDA - organizacja ruchu:

◆ D-1	Proj. oznakowanie pionowe
◆ D-1	Proj. oznakowanie pionowe
▼ A-7	Istn. oznakowanie pionowe
P-1e	Projektowane oznakowanie poziome
P-1e	Istn. oznakowanie poziome
P-1e	Projektowane oznakowanie poziome - wg. odrębnego opracowania
▨	Proj. nawierzchnia czerwona przejazdów dla rowerów

MATPROJEKT	**MATPROJEKT Mateusz Jurczyk** ul. Łąkowa 12; 05-135 Komornica		Data: 06.2025 Skala: 1:500
NAZWA OBIEKTU BUDOWLANEGO **Budowa drogi gminnej nr 240415W ulicy Małej w Nowym Dworze Mazowieckim wraz z infrastrukturą**			Rys nr: **2**
INWESTOR:	Burmistrz Miasta Nowy Dwór Mazowiecki Zakroczymska 30; 05-100 Nowy Dwór Mazowiecki		
NAZWA RYSUNKU:	PROJEKT CZASOWEJ ORGANIZACJI RUCHU		
FUNKCJA:	IMIĘ I NAZWISKO	NR UPRAWNIEŃ *specjalność*	PODPIS
Projektant	Mateusz Jurczyk	MAZ/0410/PWOD/13 *drogowa*	
Sprawdzający	Michał Czernicki	MAZ/0017/PWOD/14 *drogowa*	